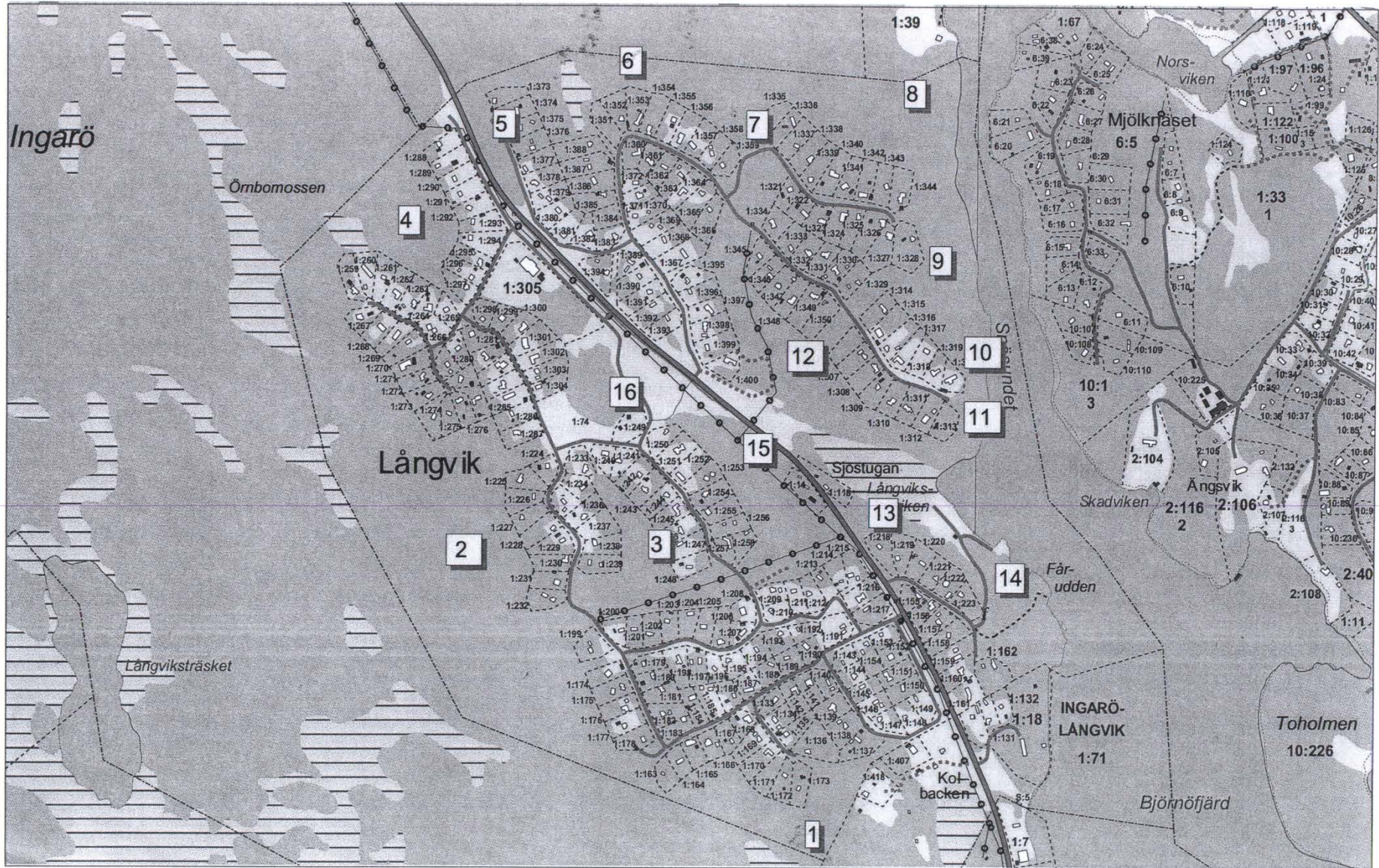


Skogsvård Långvik sommaren 2011

Redovisning av avverkning efter
skogsstyrelsen skötselråd 2007

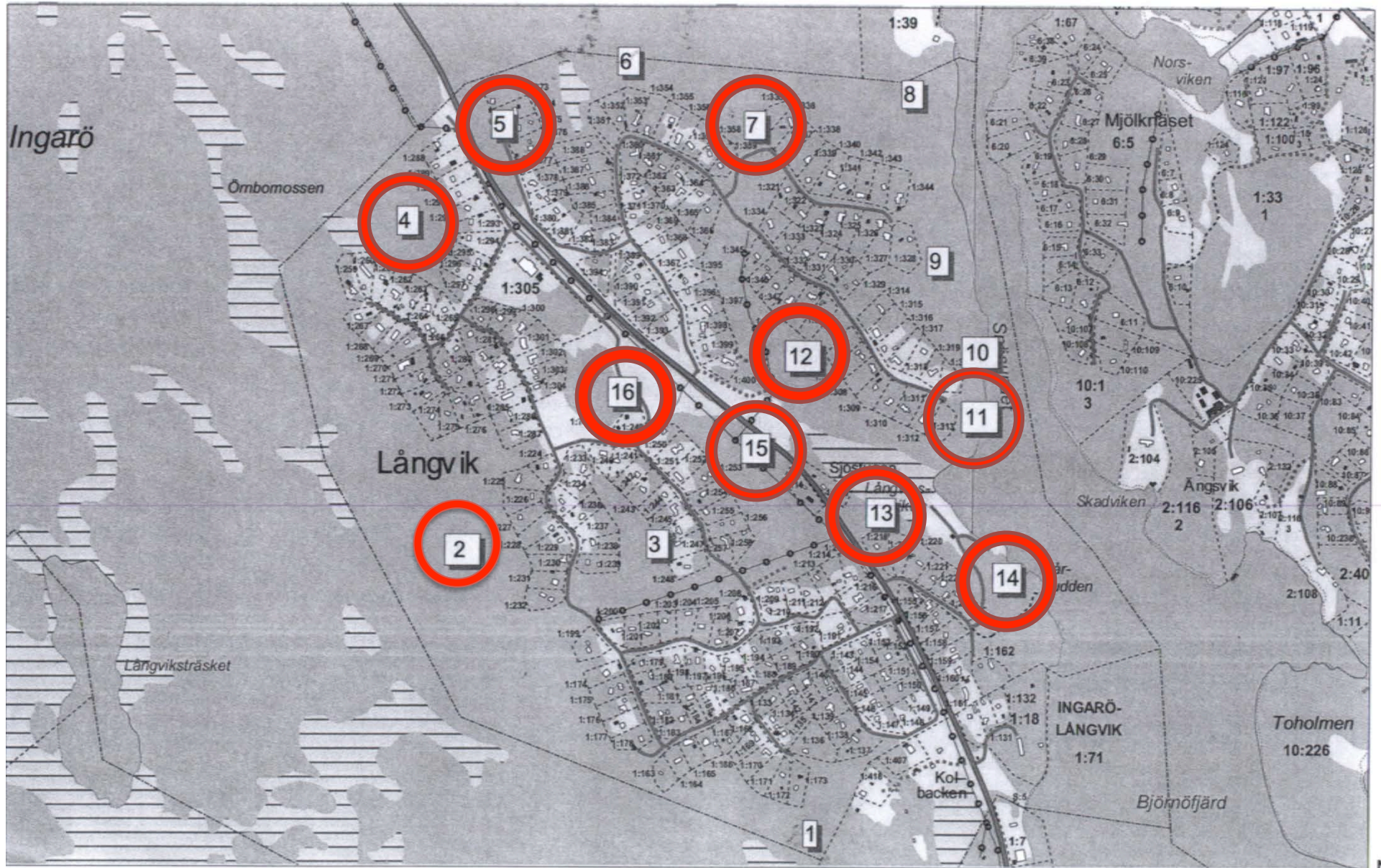


1:10000



De områden som har blivit berörda
är

2,4,5,7,11,12,13,14,15,16

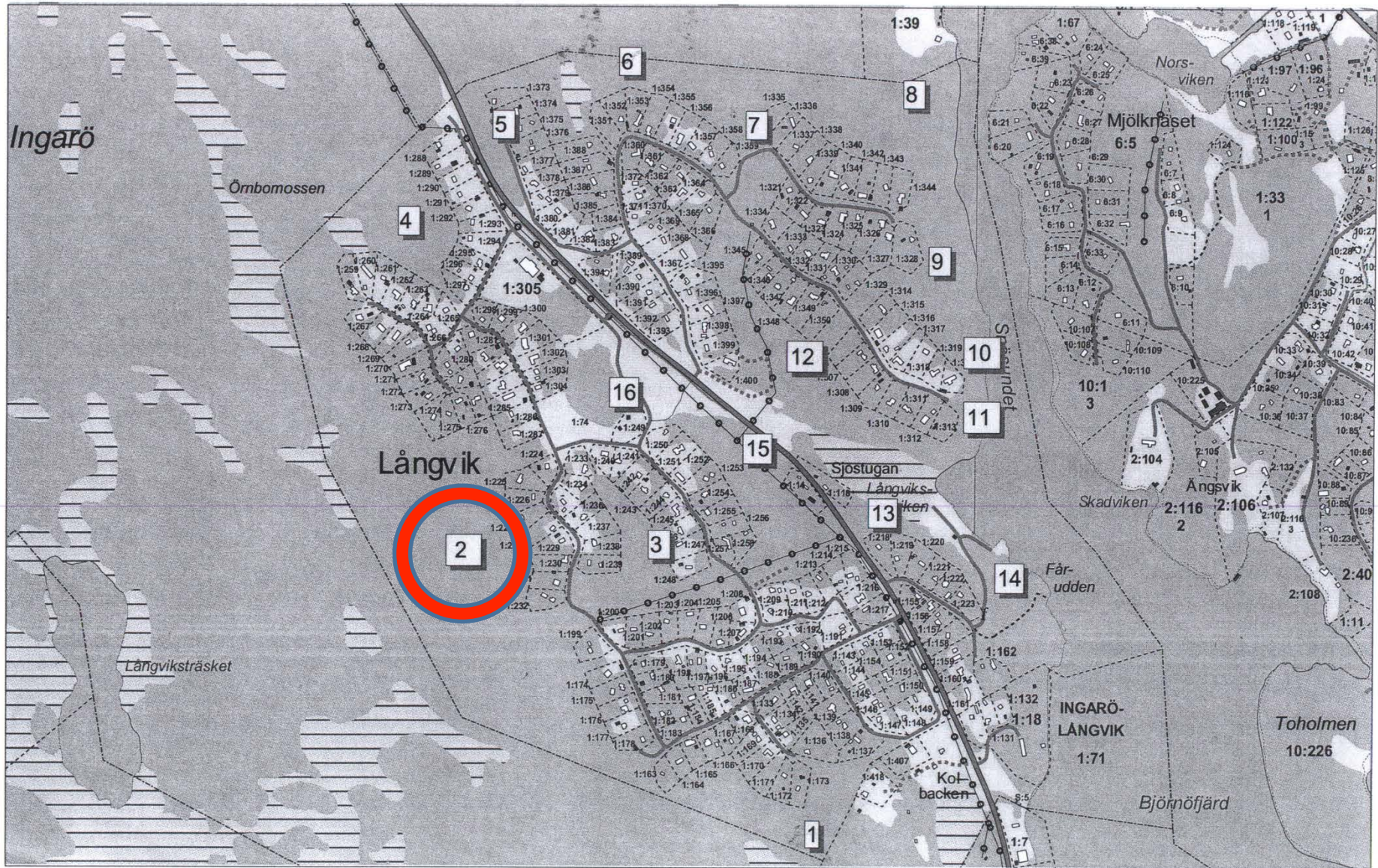


0 100 200 300 400 500 Meters




1:10000

De områden som skogsbolaget inte har verkat i, beror på att de inte har kunnat köra där med sina skogsmaskiner eller att de anser att de skulle förstöra mer än vad de skulle göra nytta.



0 100 200 300 400 500 Meters



1:10000



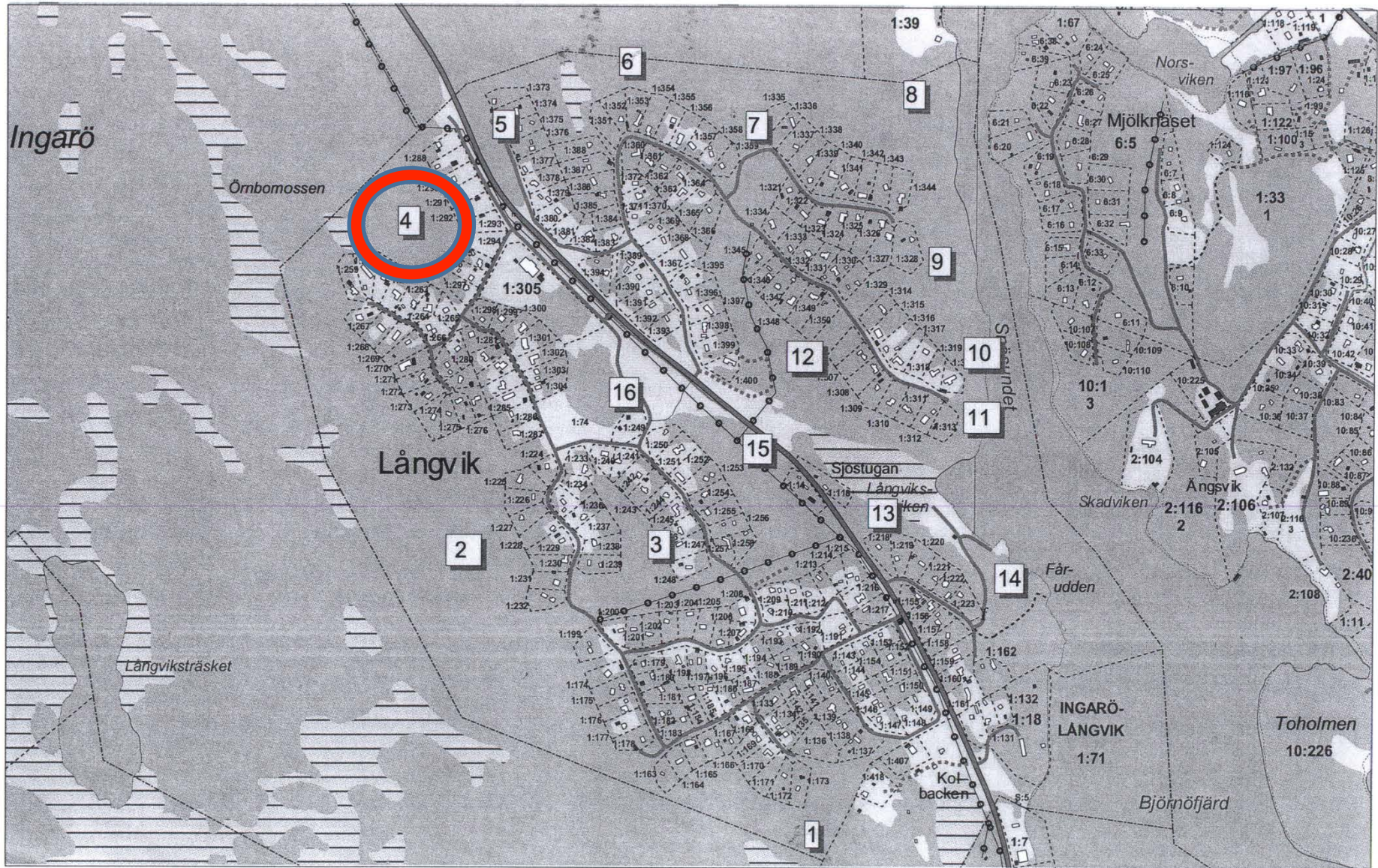
Område 2

Skogsvårdsstyrelsens skrivelse


OMRÅDE 2: Hällmarksdominerat, hugg bort undertryckta granar och röj i yngre partier. Innan naturreservatet är etablerat bör man inte göra åtgärder för långt in från tomterna.

Vad som är gjort

- Man har röjt upp i de yngre partierna
- Man har tagit bort en del gran och tall för att ta fram lövskogen
- Samt gjort det lättare att komma åt naturreservatet.



0 100 200 300 400 500 Meters



1:10000

Kartans bakgrundsmaterial är ur allmänt kartmaterial, Copyright © Lantmäteriet 2001 Dnr:L2002/83



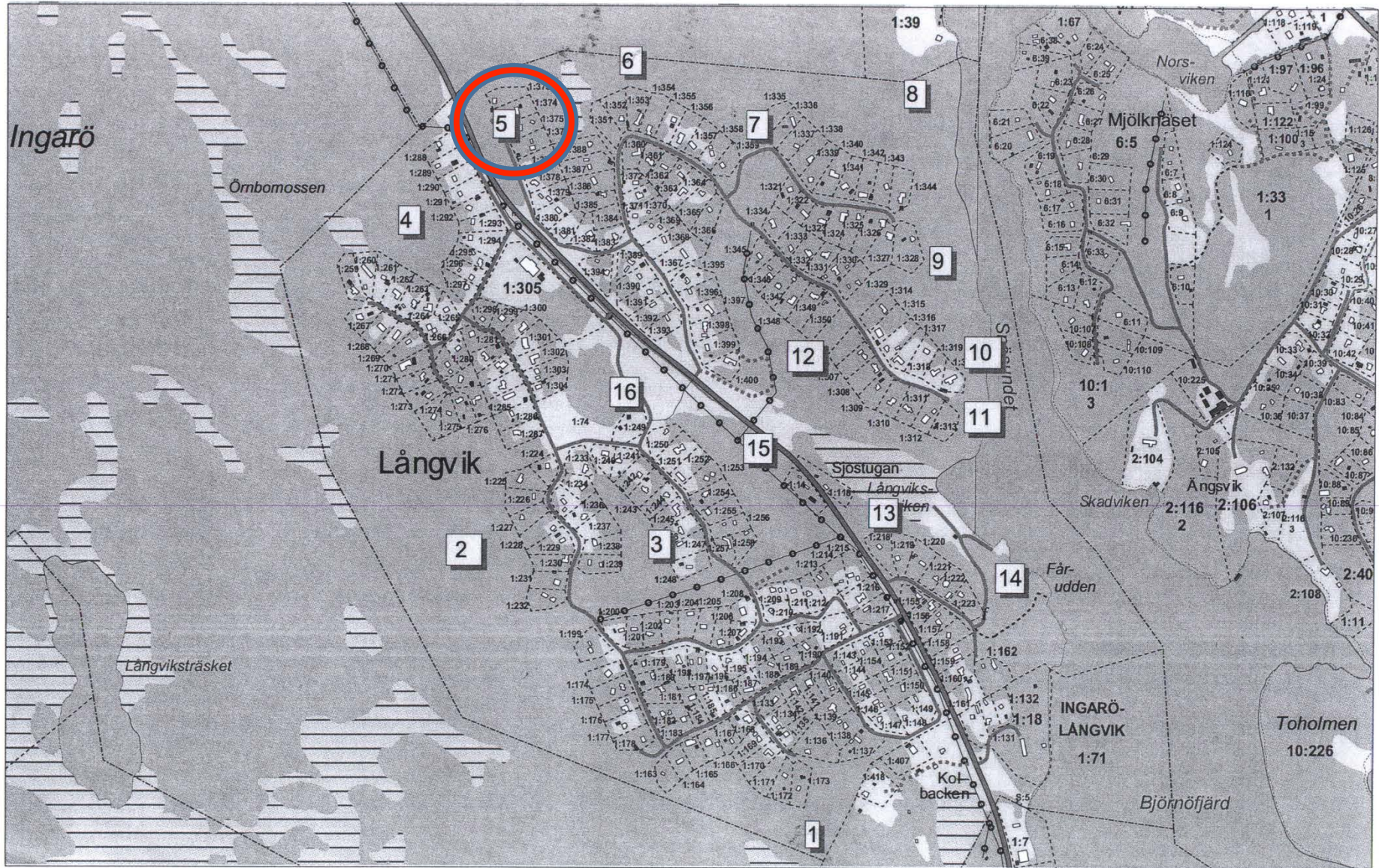
Område 4

Skogsvårdsstyrelsens skrivelse

Vad som är gjort

OMRÅDE 4: I sydligaste spetsen ner mot pumpstationen behöver röjning och gallring göras, i övrigt på hällmarken är det som övriga hällmarksområden.

- Gallring har skett vid vändplanen Långviksvägen



0 100 200 300 400 500 Meters

1:10000



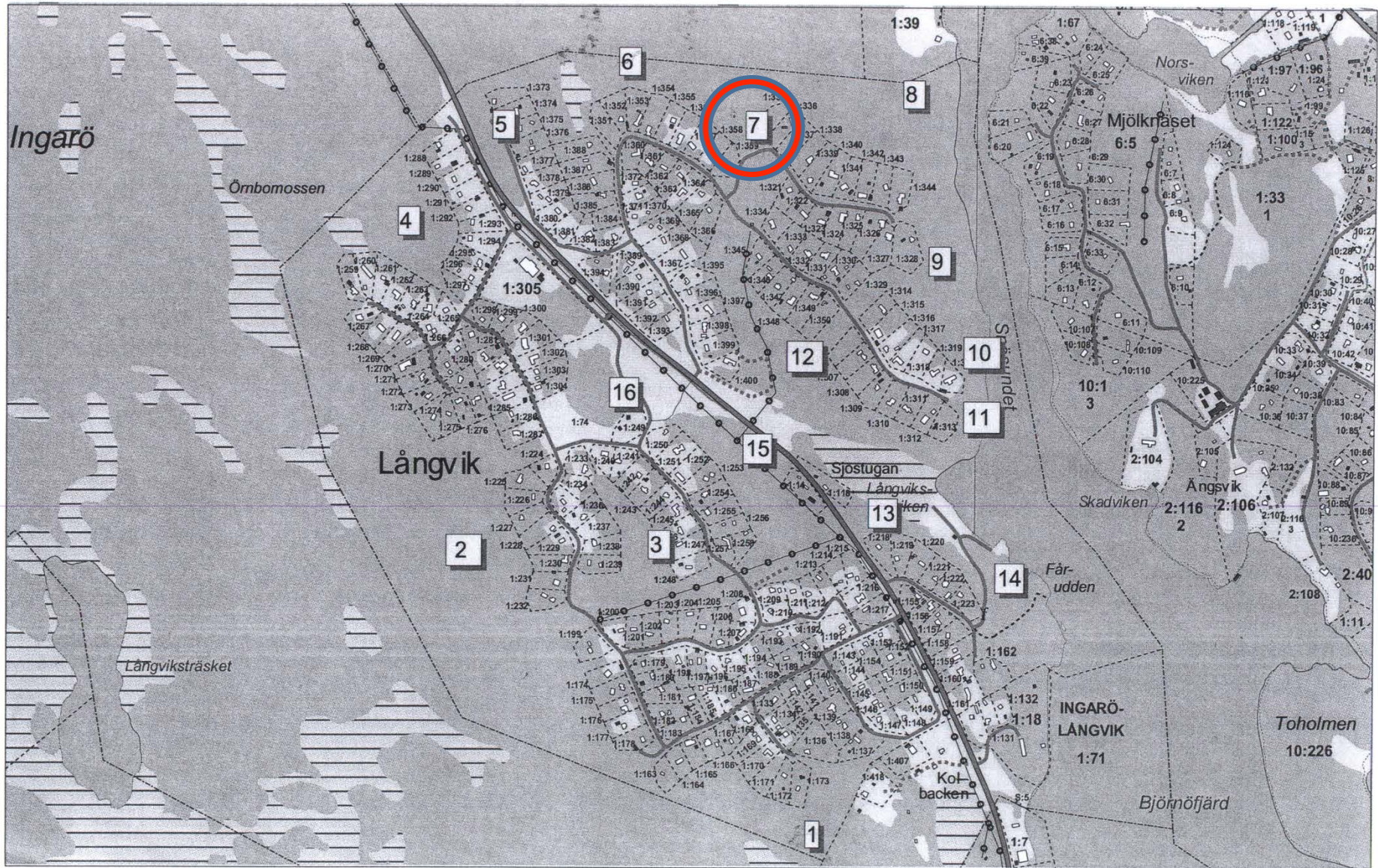
Område 5

Skogsvårdsstyrelsens skrivelse


Vad som är gjort

OMRÅDE 5: Ett lövdominerat område som kräver en hel del insatser men som kommer att bli väldigt fint. Hugg fram de stora ekarna och se även till att de yngre har livsutrymme. Ta bort i gran, tall och löv i nämnd ordning. Røj i de yngre partierna. I den norra delen har grannen huggit över gränsen.

- Här har man lyft fram ekarna.



0 100 200 300 400 500 Meters



1:10000



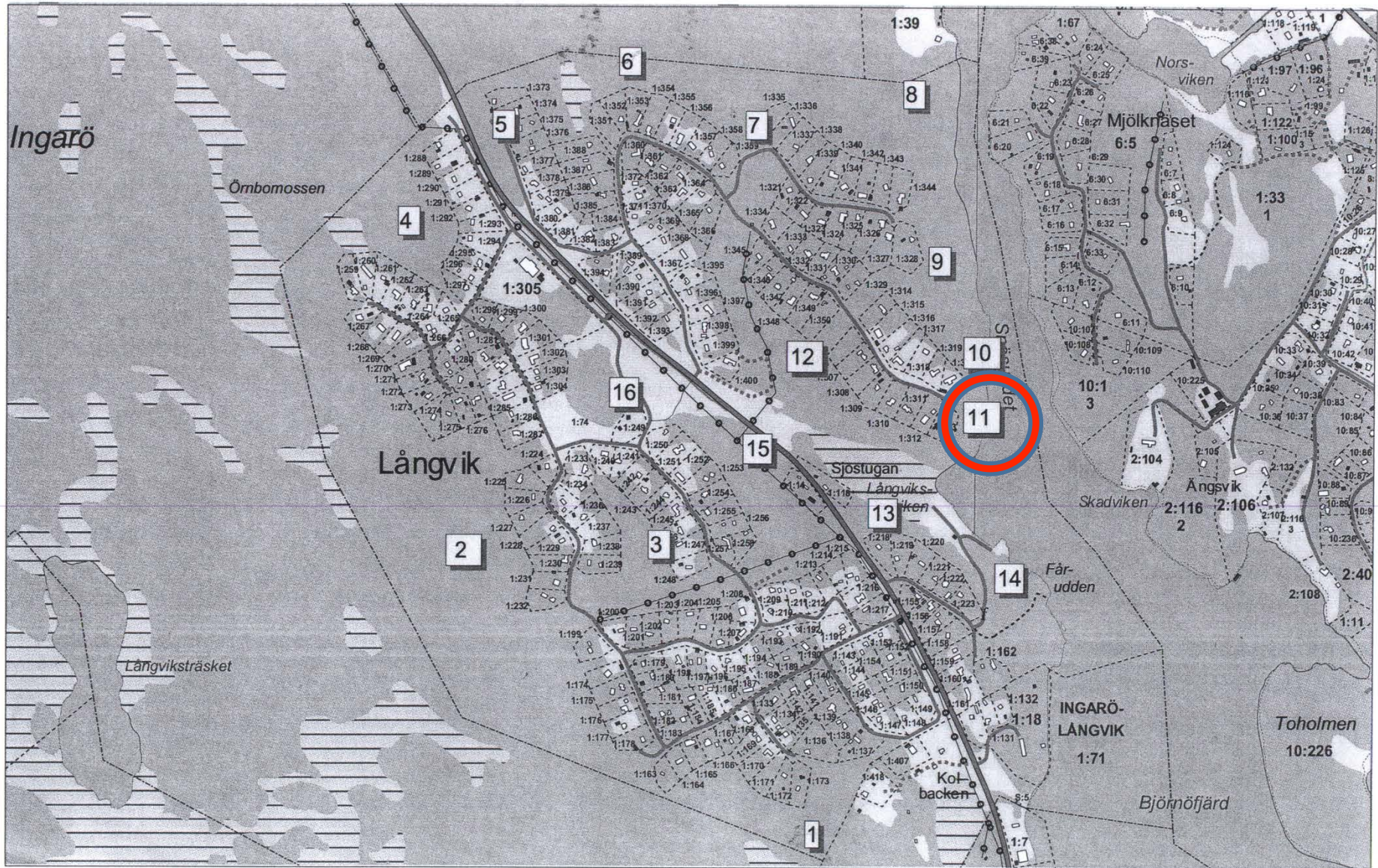
Område 7

Skogsvårdsstyrelsens skrivelse

OMRÅDE 7: Flera partier med sumpskog som är i behov av röjning och gallring för att bli mer öppna. Satsa på lövträd och ta bort barrträd. Trumman i utloppet vid Snösundsvägen måste sänkas för att få ner vattennivån i områdena. Trumman vid .. måste rensas.

Vad som är gjort

- Gallring har skett i dessa områden. Mycket av det ris som uppkom vid gallringen har fått ligga kvar då man anser att det kommer att förmultna



0 100 200 300 400 500 Meters

1:10000

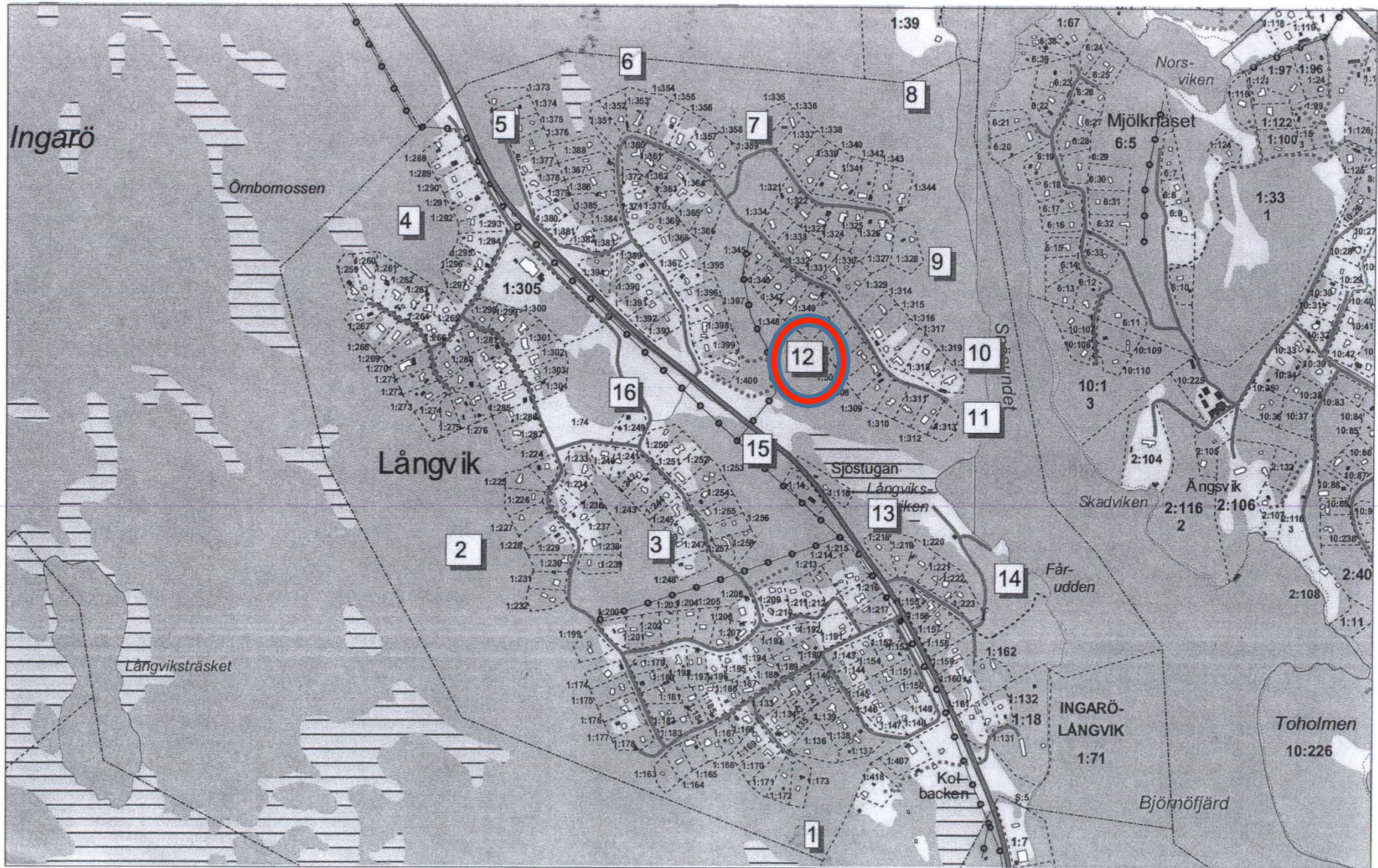
Område 11

Skogsvårdsstyrelsens skrivelse


OMRÅDE 11: Ett relativt öppet område där ett antal träd kan tas bort de har markerats med blå färg. För att området skall behålla sin karaktär måste det slyröjas varje år. Låt gärna något enstaka sly bli ett träd och spara hasselbuketter.

Vad som är gjort

- Här har så gott som alla blåmarkerade träd tagits ned vid tidigare tillfälle.
- Slyröjning har genomförts



0 100 200 300 400 500 Meters



1:10000



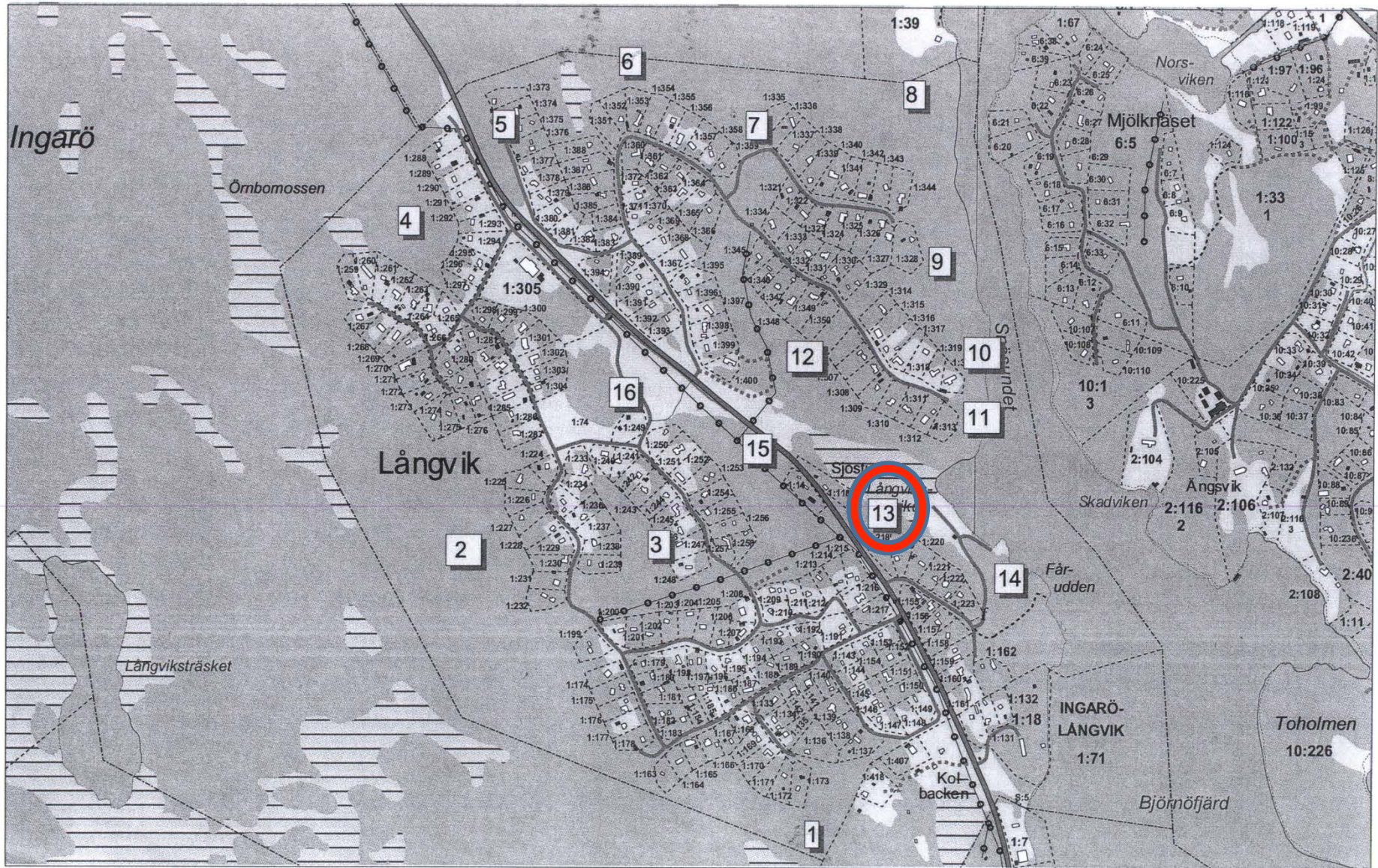
Område 12

Skogsvårdsstyrelsens skrivelse

OMRÅDE 12: Till största delen är detta område hållmarksdominerat och där behövs en röjningsinsats i täta ungskogspartier. I slänten ner mot Långviksviken finns det goda möjligheter att få fram en fin ekskog om gran, tall och triviala lövträd huggs bort. Närmast viken är det lämpligt att gallra bland alarna, ta bort ca 35% av stammarna och ta även fram någon större lucka.

Vad som är gjort

- Ekskogen har tagits fram
- Alarna närmast viken har gallrats
- Det har öppnats upp en lucka mot havet



1:10000



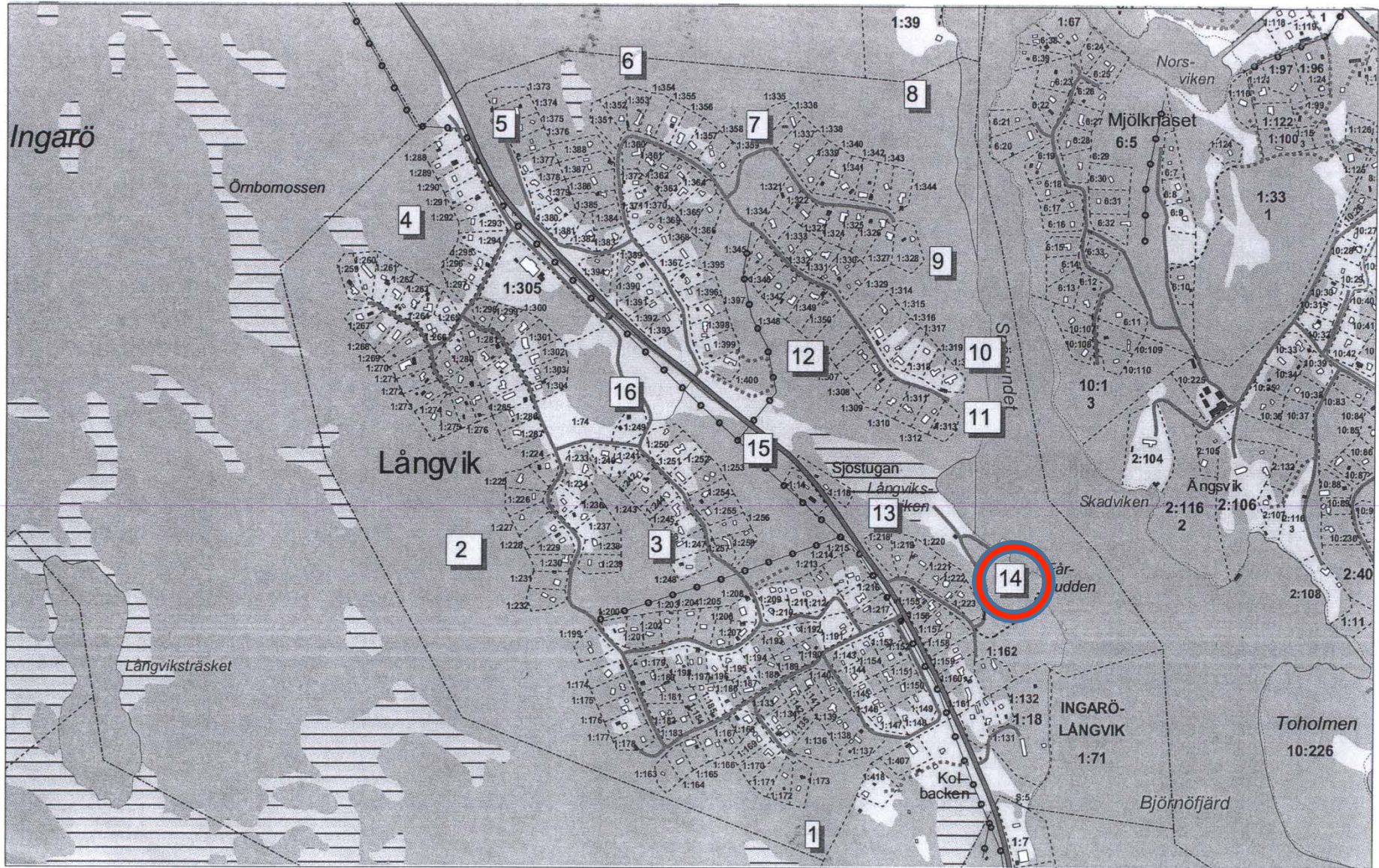
Område 13

Skogsvårdsstyrelsens skrivelse

Vad som är gjort

OMRÅDE 13: I de täta lövpartierna är en gallring lämplig, ta bort ca 30% av stammarna, en röjning i slyskogen är nödvändig.

- Allmän gallring har genomförts



0 100 200 300 400 500 Meters

1:10000



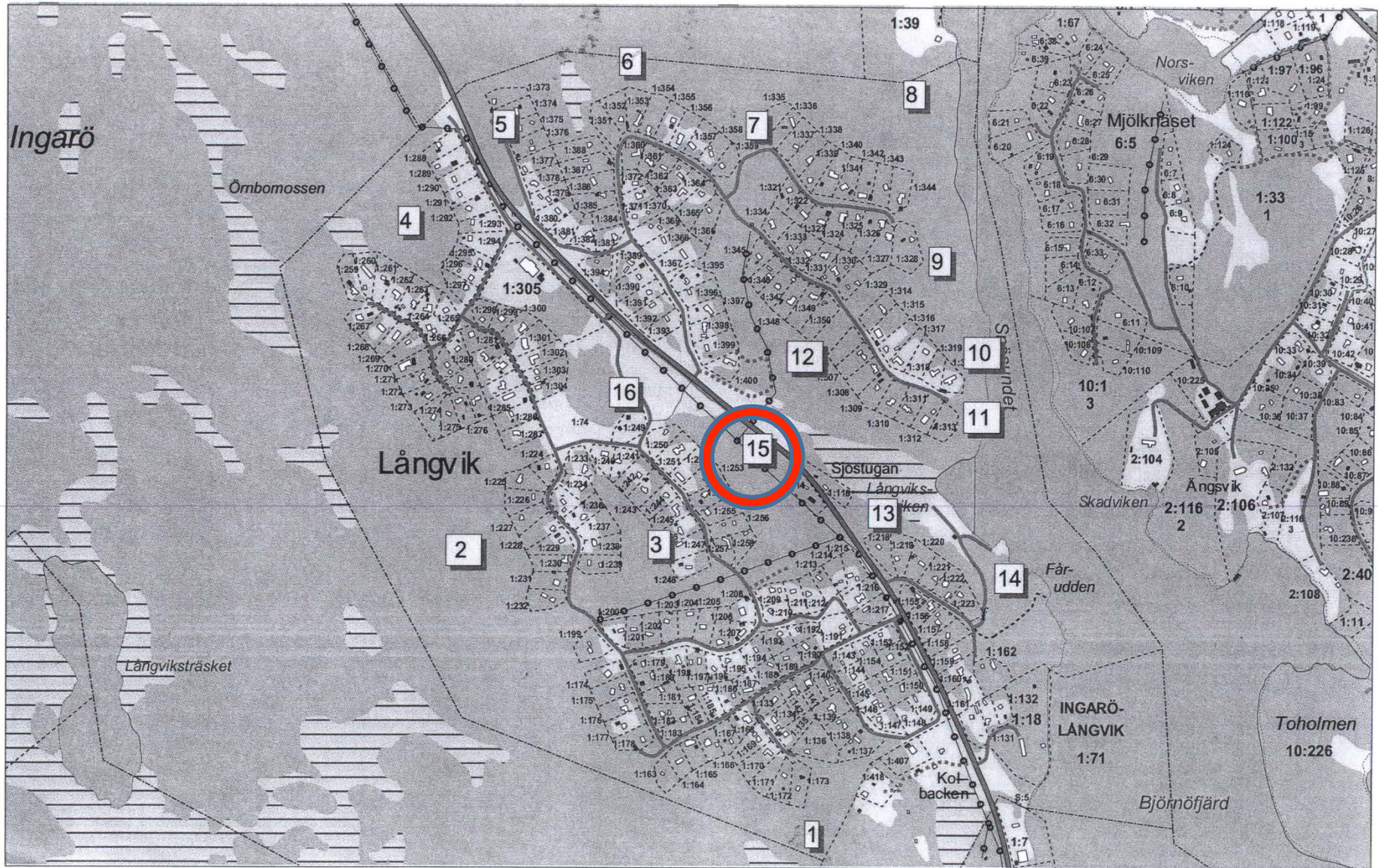
Område 14

Skogsvårdsstyrelsens skrivelse


OMRÅDE 14: Här är det dags för nästa gallringsinsats, hugg bort 40% av stammarna och gynna ek. Några stora ekar är i behov av frihuggning.

Vad som är gjort

- Ekarna har tagits fram genom att ta bort främst tall
- En fin björk skog har också lyfts fram



0 100 200 300 400 500 Meters



1:10000



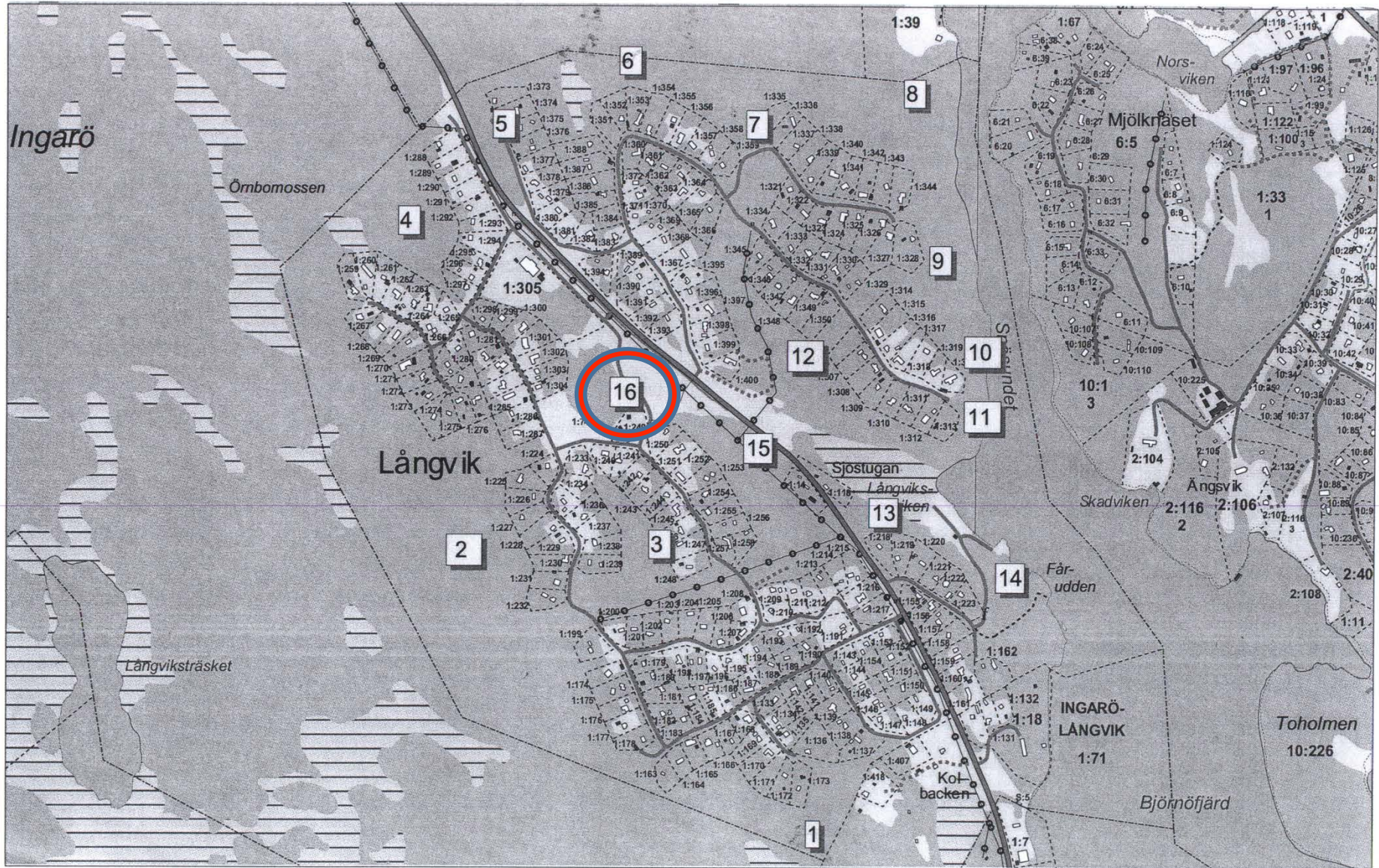
Område 15

Skogsvårdsstyrelsens skrivelse


Vad som är gjort

OMRÅDE 15: Mellan vägen och ledningen är en 30% gallring en nödvändig åtgärd, det är även ur trafiksäkerhetssynpunkt en bra åtgärd för att minska viltolyckor.

- Man har tagit bort tall och gran och därmed ”öppnat” upp mot berget



0 100 200 300 400 500 Meters



1:10000



Område 16

Skogsvårdsstyrelsens skrivelse

Vad som är gjort

OMRÅDE 16: Røj i de täta tallungskogspartierna i ytterkanten, en stamkvistning enligt generella råd kan göras.

- Allmän gallring har utförts